

Biroul permanent al Camerei Deputaților

Inițiative legislative

Nr. 162 din 08.04.2004

CAMERA DEPUTAȚILOR
Propunere Legislativă


pl-x/222/14.04.2004

Către Biroul Permanent,

În conformitatea cu art. 73 din Constituția României vă supun atenției prezenta propunere legislativă: *Lege privind declararea ca oraș a comunei GIROC-CHIȘODA*

Inițiator:

Senator P.S.D. jurist VIOREL MATEI



Expunere de motive


Comuna Giroc are în prezent o populație de 4.300 de locuitori pe teritoriul ei locuind însă 5.500 de persoane, diferența fiind explicată prin faptul că cei cu proprietăți și în Timișoara au preferat să-și declare domiciliul în municipiul reședință de județ. În prezent, comuna Giroc este una dintre cele mai dezvoltate comune din județul Timiș, având un buget care să-I asigure dezvoltarea continuă. Astfel, pe teritoriul comunei sunt înregistrate 239 de societăți comerciale, 6 dintre acestea fiind din categoria marilor contribuabili. Aceste societăți comerciale oferă 6000 de locuri de muncă, atât pentru cetățenii comunei cât și pentru localitățile limitrofe. Localitatea beneficiază de telefonie digitală, cablu TV, rețea de gaz metan, rețea de apă potabilă, serviciu de transport în comun, serviciu de colectare a gunoaielor menajere, dispensar medical, cabinete stomatologice, farmacie, hotel, bază de agrement, bază sportivă, terenuri de sport, iluminat public, unități de alimentație publică, două parcuri publice, trei publicații proprii, bibliotecă, două săli de spectacole. De asemenea, este beneficiara unui program SAPARD pentru realizarea rețelei de canalizare, ceea ce va accentua gradul de urbanism. Un alt argument poate fi existența proiectelor pentru realizarea de locuințe prin ANL, preluând o suprafață de 9 ha de la Ministerul Apărării Naționale, precum și faptul că aici s-a reușit cu succes implementarea reformei în administrație - **comuna obținând Premiul pentru calitate în administrație în județul Timiș.**

Față de cele prezentate vă supun atenției prezenta propunere legislativă cu rugămintea de a fi aprobată.

Senator P.S.D.

Jurist VIOREL MATEI





R O M Â N I A
PREFECTURA JUDEȚULUI TIMIȘ

300034 Timișoara • Bulevardul Revoluției 1989, nr.17
• Fax: 0256/493132 • Telefon: 493667; 493668; 490295
• E-mail: pref@banat.ro • www.prefecturatimis.ro



Nr. 1378/DI/d2/13.02.2004

PARLAMENTUL ROMÂNIEI
SENAT
COMISIA PENTRU ADMINISTRAȚIA PUBLICĂ
ȘI ORGANIZAREA TERITORIULUI

Având în vedere faptul că Guvernul României a inițiat două proiecte de lege pentru înființarea de noi orașe, respectiv noi comune, ne adresăm dumneavoastră cu rugămintea de a analiza și sprijini demersul nostru de a include în anexele următoarelor proiecte de legi cu acest subiect propunerile de înființare a orașelor Giroc-Chișoda și Cărpiniș și a comunelor Sudriaș, Tomnatic și Valcani.

Argumentăm în cele ce urmează motivele pentru care considerăm oportune aceste propuneri.

Comuna Giroc are în prezent o populație de 4.300 de locuitori pe teritoriul ei locuind însă 5.500 de persoane, diferența fiind explicată prin faptul că cei cu proprietăți și în Timișoara au preferat să-și declare domiciliul în municipiul reședință de județ. În prezent, comuna Giroc este una dintre cele mai dezvoltate comune din Timiș, având un buget care să-i asigure dezvoltarea continuă. Astfel, pe teritoriul comunei sunt înregistrate 239 de societăți comerciale, 6 dintre acestea fiind din categoria marilor contribuabili. Aceste societăți comerciale oferă 6000 de locuri de muncă, atât pentru cetățenii comunei cât și pentru localitățile limitrofe. Localitatea beneficiază de telefonie digitală, cablu TV, rețea de gaz metan, rețea de apă potabilă, serviciu de transport în comun, serviciu de colectare a gunoaielor menajere, dispensar medical, cabinete stomatologice, farmacie, hotel, bază de agrement, bază sportivă, terenuri de sport, iluminat public, unități de alimentație publică, două parcuri publice, trei publicații proprii, bibliotecă, două săli de spectacole. De asemenea, este beneficiara unui program SAPARD pentru realizarea rețelei de canalizare, ceea ce va accentua gradul de urbanism. Un alt argument poate fi existența proiectelor pentru realizarea de locuințe prin ANL, preluând o suprafață de 9 ha de la MINISTERUL Apărării Naționale, precum și faptul că aici s-a reușit cu succes implementarea reformei în administrație (Comuna a obținut Premiul pentru calitate în administrație în județul Timiș).

FIȘA PRIVIND DECLARAREA UNUI ORAȘ NOU

Județul TIMIȘ

Vizat

Prefect
HORIA CIOCĂRLIE



Președintele
Consiliului Județean
DAN-IOAN ȘIPOȘ



FIȘA

Orașul GIROC-CHIȘODA, propus pentru declarare

A. Alcătuit din:

Localități componente ale orașului:

1. Giroc
2. Chișoda

Sate ce aparțin orașului:

-

B. Îndeplinirea principalilor indicatori cantitativi și calitativi minimali de definire a orașelor prevăzuți prin Anexa nr. II, punctul 1.0., la Legea nr. 351/2001:

a) Indicatorii prevăzuți de Legea nr. 351/2001

1. Număr de locuitori 5.000
2. Populația ocupată în activități neagricole
(% din total populație ocupată) 75%
3. Dotarea locuințelor cu instalații de alimentare
cu apă (% din total locuințe) 70%
4. Dotarea locuințelor cu baie și WC în locuință
(% din total locuințe) 55%
5. Număr paturi în spitale la 1000 locuitori 7
6. Număr de medici la 1000 locuitori 1,8
7. Unități de învățământ liceal sau altă formă
de învățământ secundar

b) Gradul de îndeplinire a

indicatorilor de către orașul propus

4.300 - anul 2002
5.500 - anul 2003 ¹⁾
85%
71% ²⁾
56%
-
2
- ³⁾

8. Dotări culturale și sportive	- 2 săli spectacol - 500 locuri fiecare - bibliotecă - 8.000 volume - două cămine culturale - grădină de vară - 1.000 locuri - spații pentru sport - bază sportivă cu teren de handbal și minifotbal - 2 terenuri de handbal - 2 terenuri de tenis - alte 2 terenuri de handbal și de minifotbal - 2 stadioane de fotbal cu tribună de 1.000 și respectiv 500 locuri, plus anexe.	
9. Locuri în hoteluri	50	100
10. Străzi modernizate (procent din lungimea totală a străzilor)	50%	90%
11. Străzi cu rețele de distribuție a apei (procent din lungimea totală a străzilor)	60%	14% ⁴⁾
12. Străzi cu conducte de canalizare (procent din lungimea totală a străzilor)	50%	- ⁵⁾
13. Epurare ape uzate		100
14. Străzi cu rețele de hidranți exteriori pentru stingerea incendiilor (% din lungimea totală a străzilor)	60%	100% ⁶⁾
15. Spații verzi (parcuri, grădini publice, scuaruri) mp/locuitor	10	22
16. Depozit controlat de deșeuri cu acces asigurat		1 ⁷⁾


C. Date privind referendumul:

Referendumul local a avut loc la data de 30.03.2003, din totalul de 3.318 persoane înscrisă în lista pentru referendum au participat 1.909 persoane. Din totalul de 1.875 voturi valabil exprimate, un număr de 1.591 voturi s-au exprimat pentru declararea orașului GIROC-CHIȘODA.

 PRIMAR
MUNICIPIUL GIROC-CHIȘODA

 SECRETAR
MOCANU DORINA

VIZAT
DIRECȚIA REGIONALĂ DE STATISTICĂ TIMIȘ




- ¹⁾ La recensământul populației din 2002 au fost înregistrați un număr de 4.300 locuitori, cu toate că în comună locuiesc peste 5.500 persoane, diferența provenind din faptul că există persoane care au proprietăți atât în municipiul Timișoara cât și în comuna Giroc, având domiciliul în Timișoara, dar locuiesc efectiv în comuna Giroc.
- ²⁾ Din procentul de 81%, alimentarea cu apă a locuințelor este făcută din puțuri forate în proporție de 80% și 20% din rețea centralizată.
- ³⁾ Există spațiu pentru desfășurarea învățământului liceal sau altă formă de învățământ secundar în corpurile de clădire noi existente atât în Giroc cât și în Chișoda.
- ⁴⁾ Există proiect de alimentare cu apă pentru întreaga lungime a străzilor. Are termen de finalizare la capitolul investiții - anul 2004 (lucrările au demarat).
- ⁵⁾ Toate gospodăriile care au instalație de apă curentă la baie și la bucătărie sunt prevăzute cu fose septice, conform Legii protecției mediului; Consiliul Local Giroc a câștigat un proiect de înființare a rețelelor de canalizare la Programul SAPARD în valoare de aprox. 1 milion EURO pe toată lungimea străzilor. Lucrările vor fi finalizate în data de 30 iunie 2004.
- ⁶⁾ Proiectarea rețelei de alimentare cu apă s-a făcut pentru întreaga lungime a străzilor ținându-se cont de existența numărului de hidranți, conform legislației în domeniu; în final la realizarea lucrărilor procentul de acoperire cu hidranți va fi de 100% pe toate străzile.
- ⁷⁾ Depozitul are acces asigurat atât pentru locuitorii viitorului oraș cât și pentru toți locuitorii municipiului Timișoara, se întinde pe o suprafață de aprox. 50.000 mp și este dotat după cele mai moderne norme în domeniu (mașini de balotat, mașini de tocat deșeuri de mase plastice și hârtie, etc.); al II-lea ca mărime din țară.

FIȘA PRIVIND DECLARAREA UNUI ORAȘ NOU

Județul TIMIȘ

Vizat



FIȘA

Orașul GIROC - CHIȘODA, propus pentru declarare

A. Alcătuit din:

Localități componente ale orașului:

1. Giroc
2. Chișoda

Sate ce aparțin orașului:

B. Îndeplinirea principalilor indicatori cantitativi și calitativi minimali de definire a orașelor prevăzuți prin Anexa nr. II, punctul 1.0., la Legea nr. 351/2001:

a) Indicatorii prevăzuți de Legea nr. 351/2001

1. Număr de locuitori = 5000
2. Populația ocupată în activități neagricole
(% din total populație ocupată) 75%
3. Dotarea locuințelor cu instalații de alimentare
cu apă (% din total locuințe) 70%
4. Dotarea locuințelor cu baie și WC în locuință
(% din total locuințe) 55%
5. Număr paturi în spitale la 1000 locuitori = 7
6. Număr de medici la 1000 locuitori = 1,8
7. Unități de învățământ liceal sau altă formă
de învățământ secundar
8. Dotări culturale și sportive

**b) Gradul de îndeplinire a
indicatorilor de către orașul propus**

- 3970 - anul 1992
4300 - anul 2002 ¹⁾
85%
71% ²⁾
56%
-
1,5
- ³⁾
-2 săli spectacol - 500 locuri fiecare


- bibliotecă - 8000 volume
- spații pentru sport-bază sportivă cu teren de handbal și minifotbal
 - 2 terenuri de handbal
 - 2 terenuri de tenis
 - alte 2 terenuri de handbal și de minifotbal
 - 1 stadion de fotbal cu tribună de 1000 locuri și anexe
- două cămine culturale
- grădină de vară - 1000 locuri

9. Locuri în hoteluri	=50	70
10. Străzi modernizate (procent din lungimea totală a străzilor) 50%		70%
11. Străzi cu rețele de distribuție a apei (procent din lungimea totală a străzilor) -60%		14% ⁴⁾
12. Străzi cu conducte de canalizare (procent din lungimea totală a străzilor) - 50%		- ⁵⁾
13. Epurare ape uzate		- ⁶⁾
14. Străzi cu rețele de hidranți exteriori pentru stingerea incendiilor (% din lungimea totală a străzilor) - 60%		14% ⁷⁾
15. Spații verzi (parcuri, grădini publice, scuaruri) mp/locuitori - 10		22 ⁸⁾
16. Depozit controlat de deșeuri cu acces asigurat		1 ⁹⁾

C. Date privind referendumul:

Referendumul local a avut loc la data de.....din totalul de.....persoane înscrisă în lista pentru referendum au participat.....persoane. Din totalul de.....voturi valabil exprimate, un număr de.....voturi au exprimat pentru declararea orașului.....

PRIMAR
IOSIF-IONEL TOMA



SECRETAR
MOCANU DORINA

VIZAT
OFICIUL JUDEȚEAN DE STATISTICĂ

